

Informace ke KoPÚ v k.ú. Bezděkov u Klatov

Základní údaje:

Obec Bezděkov u Klatov, Bezděkov č.p. 180, 339 01 Klatovy

Internetová stránka: www.bezdekov.cz

Elektronická pošta e-mail: obecbezdekov@seznam.cz

ID dat. schránky: dtpbvp8

Části obce: Bezděkov u Klatov
Koryta
Poborovice
Struhadlo
Tětětice
Vítaná

Bezděkov se nachází v údolí poblíž řeky Úhlavy v průměrné nadmořské výšce 420 metrů, ve vzdálenosti čtyři kilometry vzdušnou čarou od města Klatovy v těsné blízkosti železniční tratě směr Nýrsko, Železná Ruda, Domažlice a poblíž silnice I. třídy I/22 Klatovy-Domažlice.

K trvalému pobytu je ke dni 1.1.2023 ve všech částech obce přihlášeno 932 obyvatel.

Výměra území: cca 1400 ha.

Obec je přístupná vlakem, autobusem, autem a po několika cyklotrasách a značených turistických trasách.

Nepřehlédnutelnou dominantou centrální části obce je kostel svatého Václava.

k.ú.: 603481 - Bezděkov u Klatov – podrobné informace

Údaje jsou ve správě KP Klatovy	email: kp.klatovy@czuk.gov.cz
Kollárova 528, 33901 Klatovy	telefon: 376350211 fax:

Kraj	43 - Plzeňský	NUTS3	CZ032
Okres	3404 - Klatovy	NUTS4	CZ0322
Obec	555801 - Bezděkov	NUTS5	CZ0322555801
Pracoviště	404 - Klatovy		

Obec s rozšířenou působností	3205 - Klatovy
Pověřený obecní úřad	32051 - Klatovy

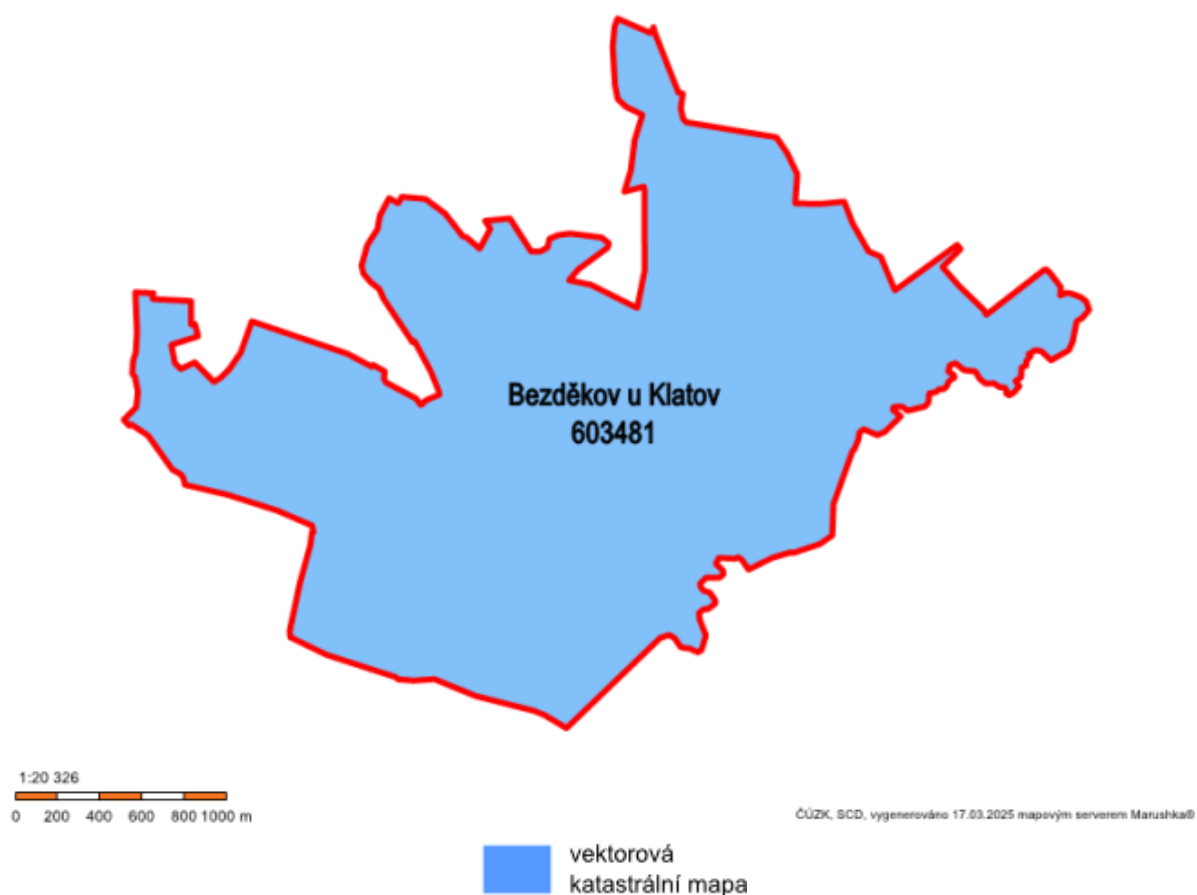
Statistické údaje (stav ke dni: 16.03.2025)

Pozemky KN/ZE				Ostatní údaje		
Druh pozemku	Způsob využití	Počet parcel	Vyměra [m²]	Typ údaje	Způsob využití	Počet
orná půda	mez, stráž	3	788	č.p.	bydlení	4
orná půda		545	3383842	č.p.	byt.dům	2
zahrada		395	250934	č.p.	jiná st.	8
ovoc. sad		3	16449	č.p.	obč.vyb	4
travní p.	mez, stráž	1	10487	č.p.	obč.vyb.	3
travní p.		466	1704018	č.p.	rod.dům	232
lesní poz		25	189613	č.p.	tech.vyb	2
vodní pl.	nádrž přírodní	6	8684	č.p.	výroba	1
vodní pl.	nádrž umělá	6	35081	č.p.	zem.used	15
vodní pl.	rybník	1	10266	č.e.	rod.rekr	2
vodní pl.	tok přirozený	52	57192	bez čp/če	doprava	1
vodní pl.	tok umělý	87	29364	bez čp/če	garáž	38
vodní pl.	zamokřená pl.	7	16493	bez čp/če	jiná st.	65
zast. pl.	zbořeniště	2	290	bez čp/če	obč.vyb	1
zast. pl.		432	159959	bez čp/če	obč.vyb.	1
ostat.pl.	dráha	3	44742	bez čp/če	tech.vyb	4
ostat.pl.	jiná plocha	234	200405	bez čp/če	zem.stav	36
ostat.pl.	manipulační pl.	31	23570	rozestav.		1
ostat.pl.	neplodná půda	4	4540	vod.dílo	jez	2
ostat.pl.	ostat.komunikace	166	120387	Celkem BUD		422
ostat.pl.	pohřeb.	1	2311	byt.z.	byt	8
ostat.pl.	silnice	13	69601	byt.z.	garáž	4
ostat.pl.	sport.a rekr.pl.	4	13744	obč.z.	j.nebyt	3
ostat.pl.	zeleň	14	68398	Celkem JED		15
Celkem KN		2501	6421158	LV		484
Par. DKM		2501	6421158	spoluvlastník		718

Katastrální mapa (současná forma, dosavadní vývoj obnovy, dokončení digitalizace)

Druh mapy	Právní moc	Měřítko	Platná od	Platná do	Poznámka
DKM		1:1000	21.12.2010		
THM-G		1:2000	01.12.1979	21.12.2010	
S-SK GS		1:2880	1837	01.12.1979	

Stav digitalizace katastrálních map k 17.03.2025



Digitalizace katastrální mapy je dokončena.

S případnými dotazy k výše uvedeným údajům se obraťte na [KP Klatovy](#).

k.ú.: 603490 - Koryta u Bezděkova – podrobné informace

Údaje jsou ve správě KP Klatovy	email: kp.klatovy@cuzk.gov.cz
Kollárova 528, 33901 Klatovy	telefon: 376350211 fax:

Kraj	43 - Plzeňský	NUTS3	CZ032
Okres	3404 - Klatovy	NUTS4	CZ0322
Obec	555801 - Bezděkov	NUTS5	CZ0322555801
Pracoviště	404 - Klatovy		

Obec s rozšířenou působností	3205 - Klatovy
Pověřený obecní úřad	32051 - Klatovy

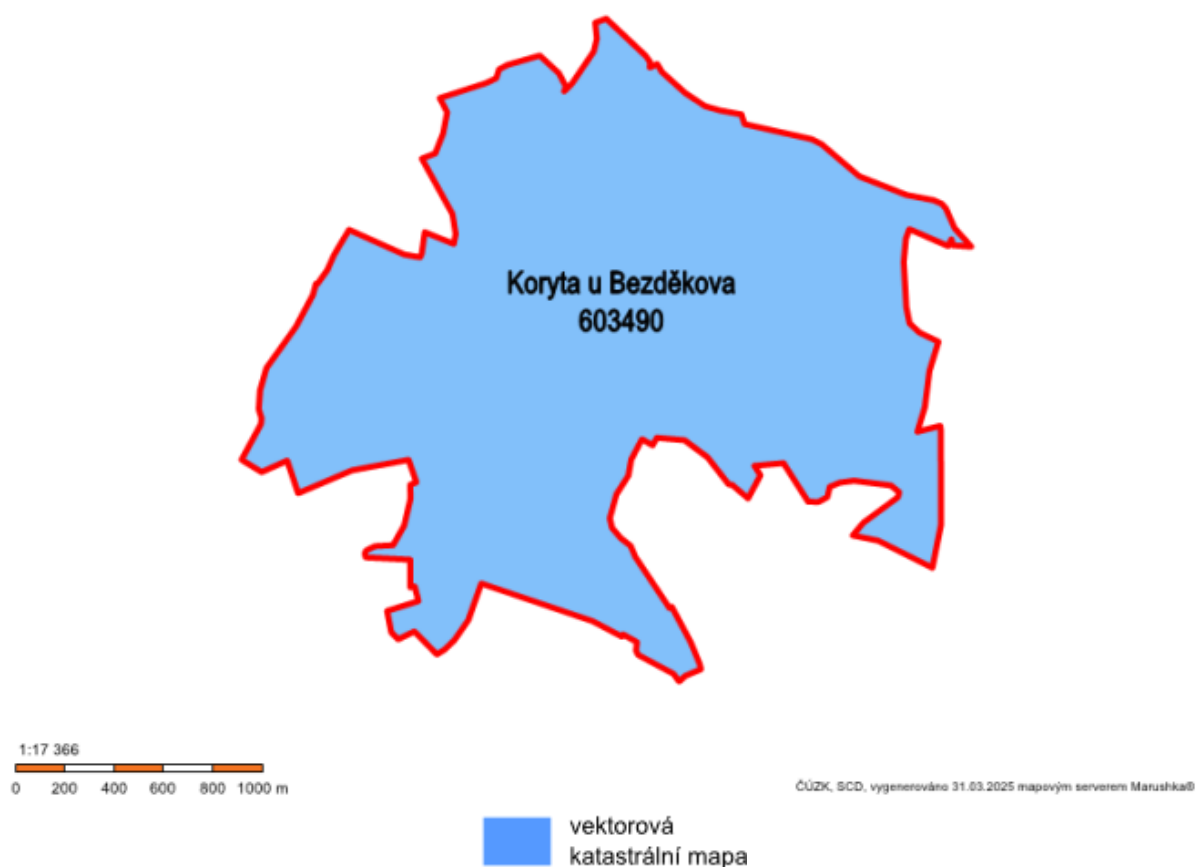
Statistické údaje (stav ke dni: 30.03.2025)

Pozemky KN/ZE				Ostatní údaje		
Druh pozemku	Způsob využití	Počet parcel	Výměra [m ²]	Typ údaje	Způsob využití	Počet
orná půda		676	2197793	č.p.	jiná st.	1
zahrada		111	57091	č.p.	obč.vyb	3
travní p.		310	943744	č.p.	obč.vyb.	1
lesní poz		86	643606	č.p.	rod.dům	38
vodní pl.	nádrž umělá	1	3507	č.p.	rod.rekr	1
vodní pl.	tok přirozený	2	116	č.p.	zem.stav	1
vodní pl.	tok umělý	78	20809		zem.use d	23
zast. pl.		117	65765	č.e.	rod.rekr	1
ostat.pl.	jiná plocha	147	66953	bez čp/če	garáž	3
ostat.pl.	manipulační pl.	30	30674	bez čp/če	jiná st.	11
ostat.pl.	neplodná půda	16	15515	bez čp/če	tech.vyb	3
ostat.pl.	ostat.komunikace	148	72082	bez čp/če	výroba	1
ostat.pl.	silnice	10	55614	bez čp/če	zem.stav	15
Celkem KN		1732	4173269	Celkem BUD		102
Par. DKM		1732	4173269	LV		125
				spoluvlastník		161

Katastrální mapa (současná forma, dosavadní vývoj obnovy, dokončení digitalizace)

Druh mapy	Právní moc	Měřítko	Platná od	Platná do	Poznámka
DKM		1:1000	17.12.2010		
THM-G		1:2000	01.12.1979	17.12.2010	
S-SK GS		1:2880	1837	01.12.1979	

Stav digitalizace katastrálních map k 31.03.2025



Digitalizace katastrální mapy je dokončena.

S případnými dotazy k výše uvedeným údajům se obračejte na [KP Klatovy](#).

Předmětem KoPÚ Bezděkov u Klatov bude v rámci plánu společných zařízení (dále jen "PSZ") realizace opatření (dle možností), která jsou obsahem územní studie: Povodí Úhlavy od Bezděkova po Klatovy.

Další součástí PSZ bude návrh rekonstrukce, případně výstavba nových polních cest pro zpřístupnění pozemků a lepší prostupnost krajiny. V návrhu PSZ nebudou rovněž opomenuta opatření na zmírnění eroze a na zadržení vody v krajině.

O P A T Ř E N Í, která jsou součástí výše uvedené studie, týkající se k.ú. Bezděkov u Klatov

Označení	Název k.ú.	Návrh	Orientační odhadované náklady		Realizovatelnost
			Realizace	Rozvojová péče (3 roky)	
Bez_C_1	Bezděkov u Klatov	navržená cesta	528 000,00 Kč		2
Bez_CST_2	Bezděkov u Klatov	navržená cesta se stromořadím	17 175 000 Kč - 8 587 500 Kč	360 000,00 Kč	2
Bez_CST_3	Bezděkov u Klatov	navržená cesta se stromořadím	3 290 000 Kč - 3 015 000 Kč	220 000,00 Kč	2
Bez_IZ_1	Bezděkov u Klatov	izolační zeleň	1 940 000,00 Kč	1 260 000,00 Kč	1
Bez_Kal_REVIT_11	Bezděkov u Klatov, Kal u Klatov	revitalizace formou tůňových rozlitin	3 045 477,00 Kč		3
Bez_Kal_ST_ZATR_2	Bezděkov u Klatov, Kal u Klatov	stromořadí s ochranným zatravněním	150 228 Kč – 250 228 Kč	100 000 Kč pro výsadby dřevin	3
Bez_Kal_Taj_Tup_ST_1	Bezděkov u Klatov, Kal u Klatov, Tajanov u Tupadel, Tupadly u Klatov	stromořadí	500 000 Kč – 1 500 000 Kč	350 000,00 Kč	3
Bez_ST_2	Bezděkov u Klatov	stromořadí	30 000 Kč – 60 000 Kč	21 000,00 Kč	3
Bez_ST_4	Bezděkov u Klatov	stromořadí	200 000,00 Kč	100 000,00 Kč	3
Bez_ST_5	Bezděkov u Klatov	stromořadí	400 000 Kč – 800 000 Kč	400 000,00 Kč	3
Bez_ST_ZATR_1	Bezděkov u Klatov	stromořadí s ochranným zatravněním	115 702 Kč – 190 702 Kč	75 000 Kč pro výsadby dřevin	2
Bez_ZATR_10	Bezděkov u Klatov	ochranné zatravnění	15 588,00 Kč		3
Bez_ZATR_4	Bezděkov u Klatov	ochranné zatravnění	304 832,00 Kč		3
Bez_ZATR_5	Bezděkov u Klatov	ochranné zatravnění	8 660,00 Kč		3
Bez_ZATR_6	Bezděkov u Klatov	zatravnění údolnice	544 714,00 Kč		3
Bez_ZATR_7	Bezděkov u Klatov	ochranné zatravnění	52 826,00 Kč		3
Bez_ZATR_9	Bezděkov u Klatov	ochranné zatravnění	12 990,00 Kč		3
Kor_ST_3	Koryta u Bezděkova	stromořadí	300 000,00 Kč	150 000,00 Kč	2

Obvod KoPÚ je veden převážně po katastrální hranici s výjimkou části k.ú. Bezděkov, která sousedí s k.ú. Dolní Lhota u Klatov, Novákovice a Klatovy. V této části, na základě požadavku Katastrálního úřadu pro Plzeňský kraj, byla přičleněna část uvedených k.ú., zahrnující vodní toky, bezprostředně sousedící s katastrální hranicí řešeného území. Důvodem pro přičlenění je požadavek na přesné zaměření vodních toků.

Katastrální hranice mezi k.ú. Bezděkov u Klatov a k.ú. Soustov nebude šetřena a data budou převzata z Katastrálního úřadu pro Plzeňský kraj, pracoviště Klatovy (KoPÚ Soustov byla zapsána 26.1. 2009).

Dále je přičleněna část k.ú. Koryta u Bezděkova (správní území obec Bezděkov u Klatov), kde hranice řešeného území je z velké části ztotožněna s hranicí komunikace I/22 Klatovy – Domažlice. Důvodem přičlenění tohoto území je nutnost vyřešit erozní smyv a do této části umístit odpovídající protierozní opatření

V rámci řízení je potřeba řešit 3 změny katastrální hranice:

- a) Vyřešení „společné“ hranice, procházející středem komunikace, tvořící hranici parcel č. 1027, k.ú. Bezděkov u Klatov a p.č. 3699, k.ú. Klatovy
- b) Katastrální hranici, tvořící zároveň hranici parcely č. 1041, k.ú. Koryta u Bezděkova, sjednotit s hranicí komunikace I. třídy, p.č. 1016/2, k.ú. tamtéž
- c) Katastrální hranici, tvořící zároveň hranici parcely č. 944/6, k.ú. Koryta u Bezděkova ztotožnit s levou hranicí vodního toku ve směru toku, pozemku p.č. 944/7, k.ú. tamtéž.

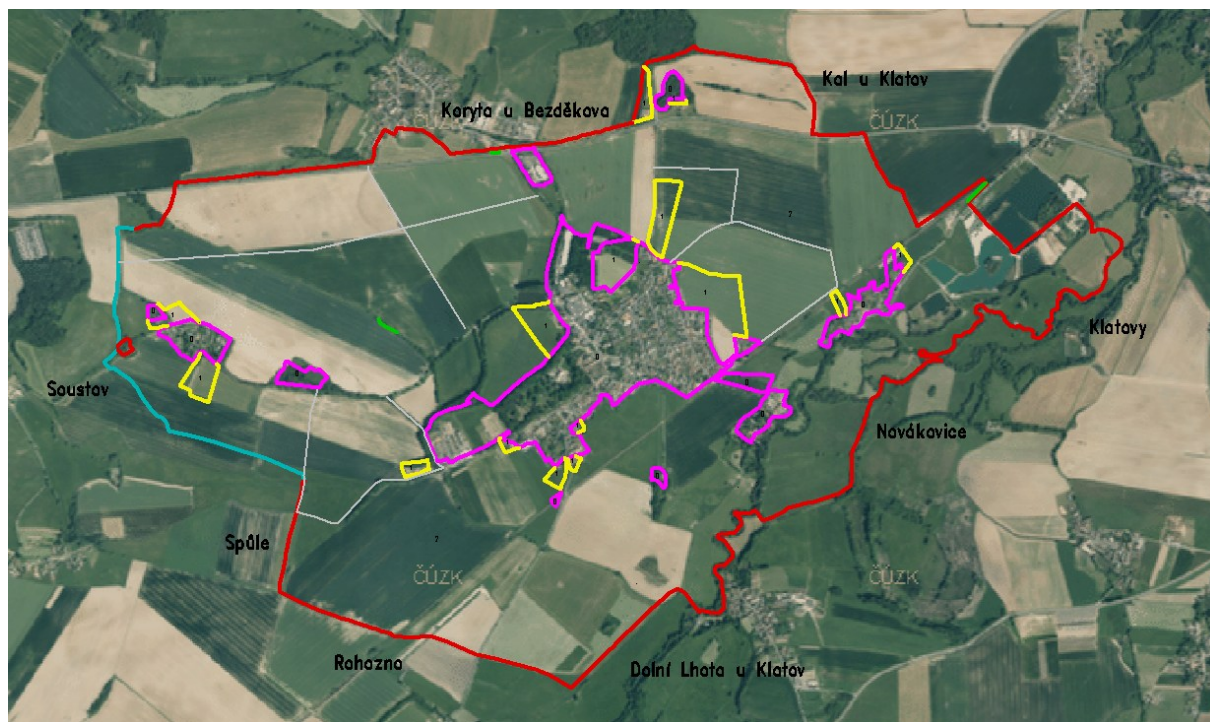
Vzhledem k tomu, že řešené území je jednoznačně podřízeno zemědělské výrobě a je tvořeno jednotlivými obhospodařovanými bloky pozemků, které jsou přístupny hospodařícím subjektům, ale krajina už není tak přístupna zde žijícím obyvatelům. V této krajině zcela chybí polní cesty, které zde v minulosti existovaly a které by zvýšily její prostupnost pro obyvatele a svou doprovodnou zelení by tvořily biokoridory a interakční prvky a ve výsledku by dotvořily původní ráz krajiny.

Proto obec navrhuje v rámci plánu společných zařízení kromě protierozního opatření, vytvoření biocenter a biokoridorů v celém řešeném území a obnovu, případně výstavbu nových polních cest v celkové délce cca 6 600 m.

V řešeném území jsou požadovány (navrženy) polní cesty, v celkové délce cca 6 600 m, které budou opatřeny příkopy pro svod povrchové vody a budou jednostranně doplněny doprovodnou zelení. Navržené cesty by měly zajišťovat zpřístupnění pozemků, prostupnost krajiny a s doprovodnou zelení tvořit přirozené přerušovače v zemědělské krajině (biokoridory, interakční prvky). Polní cesta, navržená v severozápadní části řešeného území, procházející k.ú. Bezděkov u Klatov i k.ú. Koryta u Bezděkova (směr východ – západ) bude mít kromě uvedeného další významnou funkci a sice přerušit odtok povrchové vody, která bude následně svedena struhou do odpovídajícího recipientu. Takto upravený odtok zmírní erozní smyv, tvořící se na hranici obou k.ú. Součástí této cesty bude rovněž spojnice, která bude napojena na stávající místní komunikaci Bezděkov u Klatov – Soustov a na severní straně řešeného území na komunikaci I/22. Rovněž i tato spojnice bude opatřena příkopem pro svod povrchové vody a doprovodnou zelení.

Kromě navržených nových polních cest je jedna stávající cesta v majetku SPU, současně označená p.č. 802/3 a 802/2, k.ú. Bezděkov u Klatov, vhodná k rekonstrukci.

Na přiloženém snímku je šedivou linií znázorněno možné umístění požadovaných polních cest.



Ve východní části řešeného území je evidován 1 kritický bod (u železniční trati) a proto je nutné v této lokalitě navrhnout protierozní i protipovodňová opatření.

Dalším požadavkem obce je, aby v rámci tvorby návrhu nového uspořádání pozemků byl navržen pozemek (majetek obce) pro současně zpevněnou parkovací plochu u místního hřbitova.

Přistoupení obcí jako účastníka řízení: Janovice nad Úhlavou